



HEMERA TERVILLE TRAIL 2026



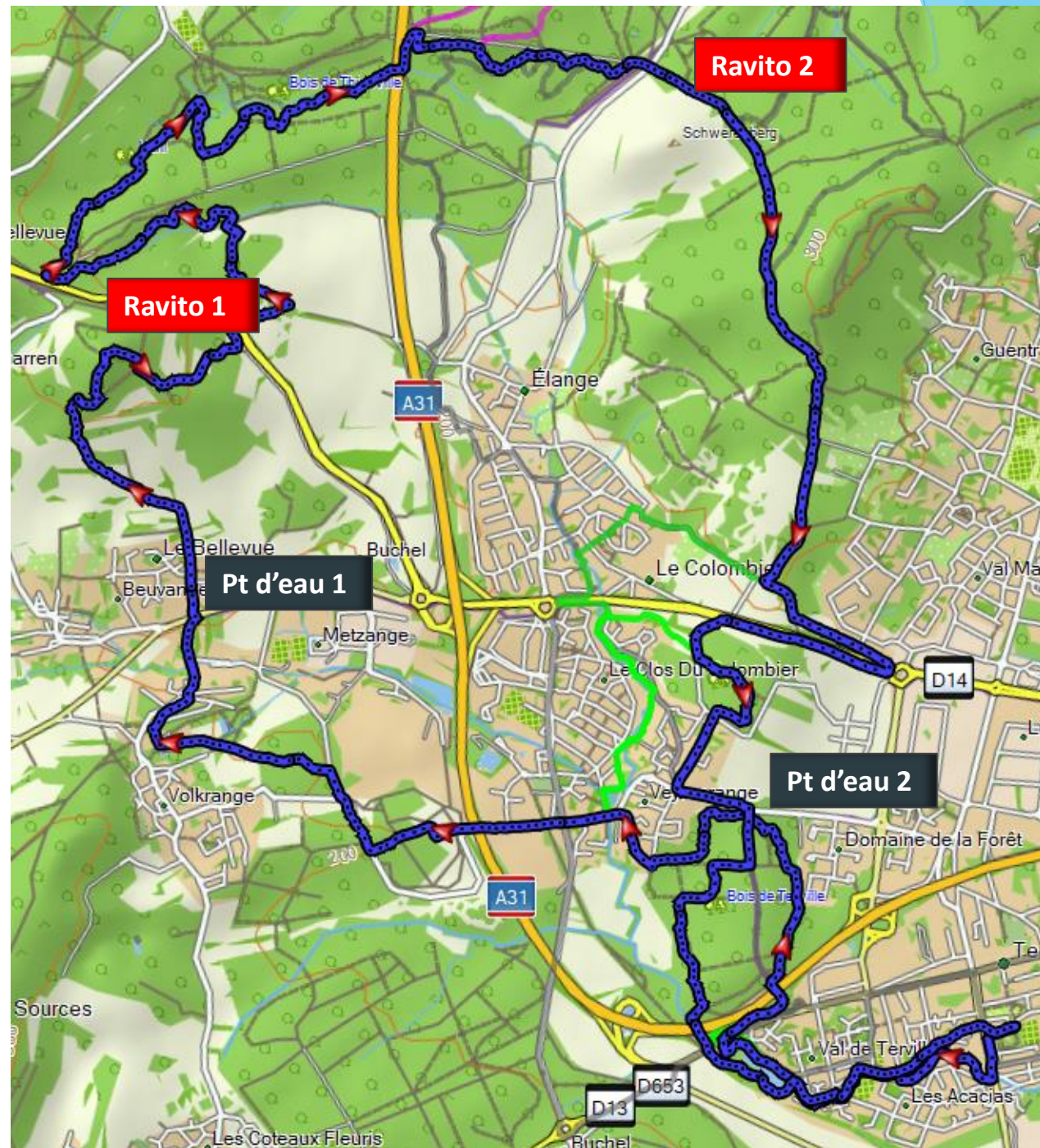
24 KM
575 d+

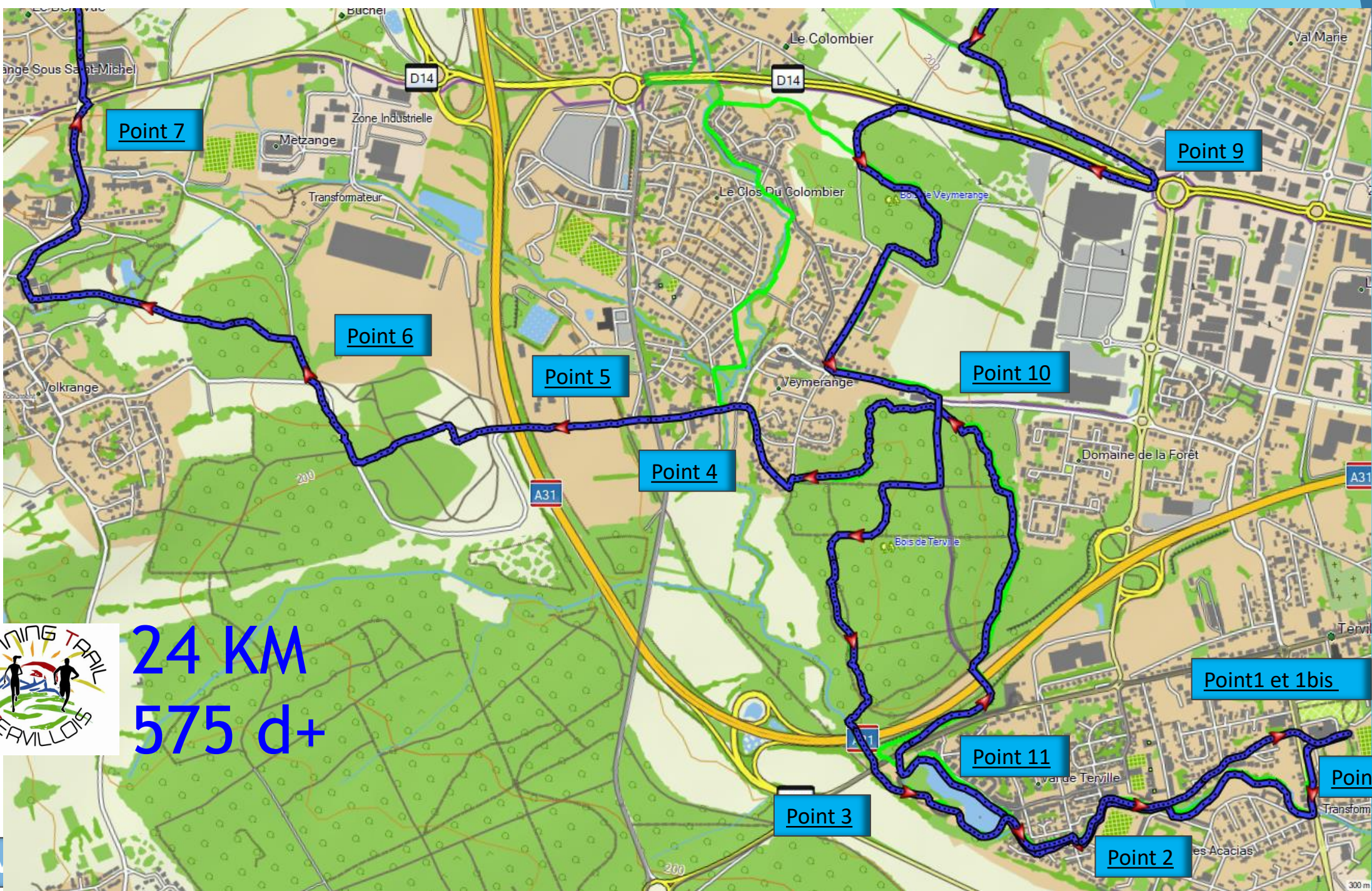
Point d'eau 1 :
Volkrange 7 km

Ravito 1 :
Lépreux 8,6 km

Ravito 2 : Parking
Parcours de santé
Élange 15,2 km

Point d'eau 2 :
Veymerange 21 km





Point 7

Point 9

Point 6

Point 5

Point 10

Point 4



24 KM
575 d+

Point1 et 1bis

Point 11

Point 12

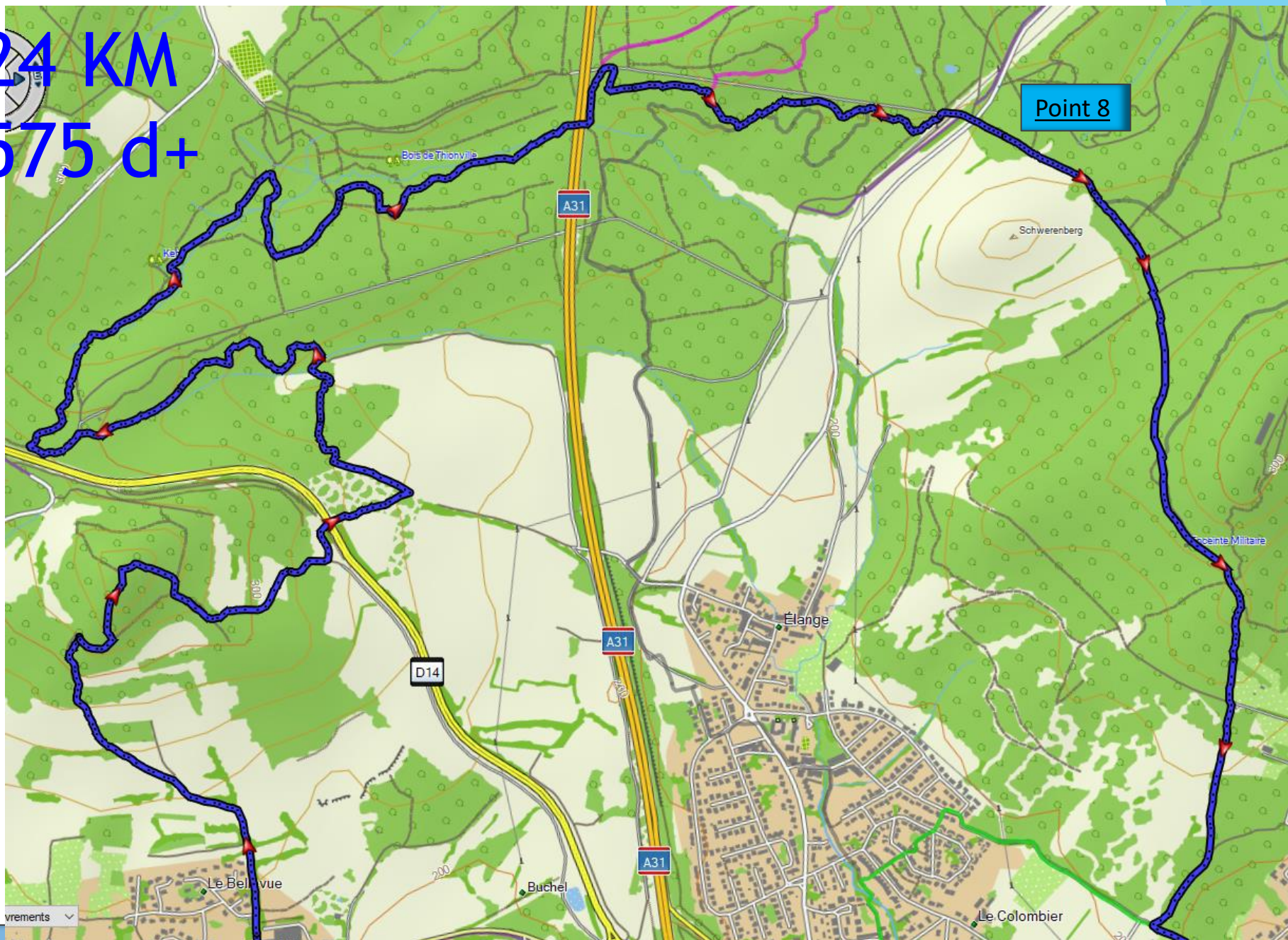
Point 3

Point 2

HEN

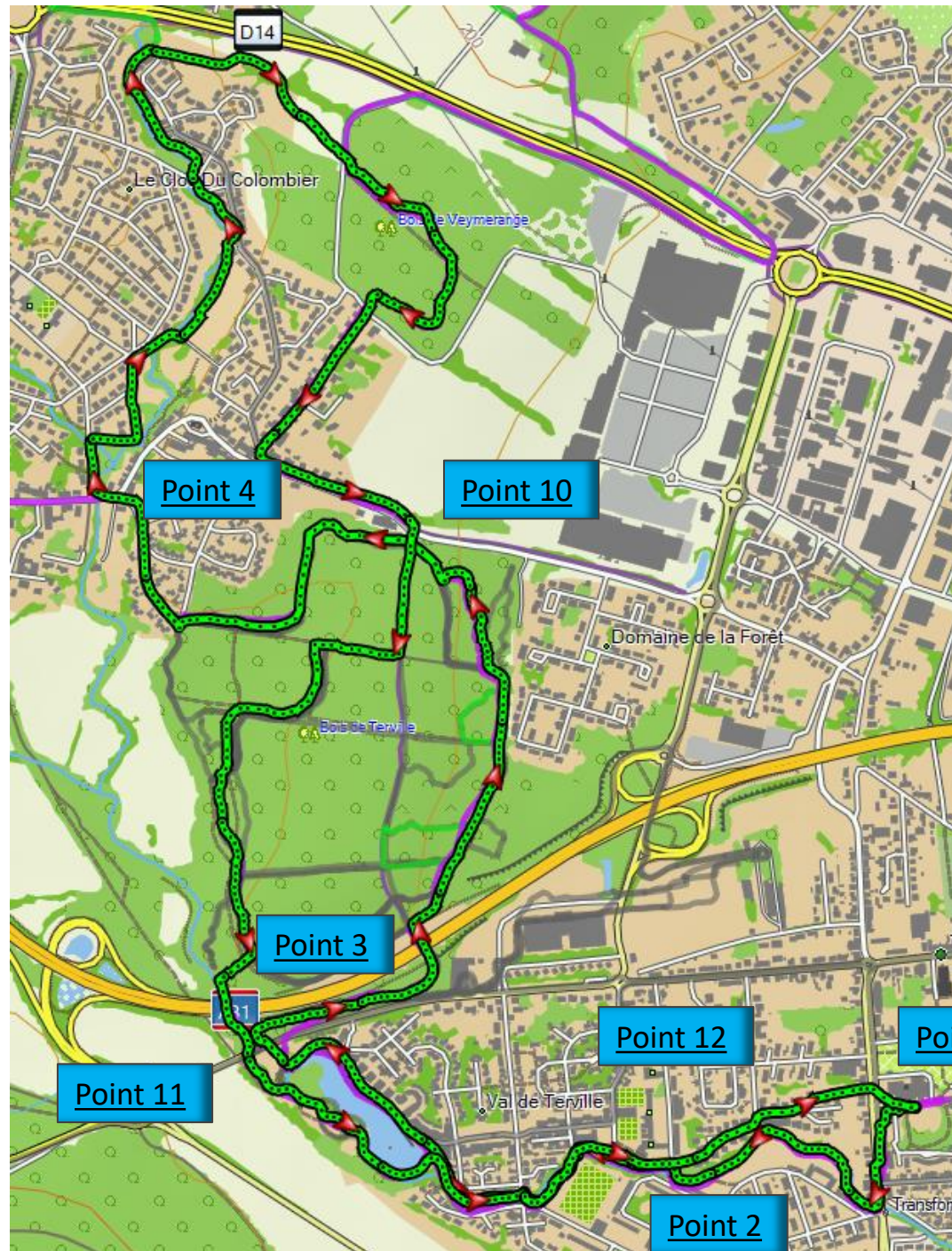


24 KM
575 d+





10 KM
100d+



Point 1 : Départ Terville LE 111 / route de Verdun

Point 1bis : Départ Terville LE 111 / route de Verdun / rue des Ecoles

10 - 24
KM

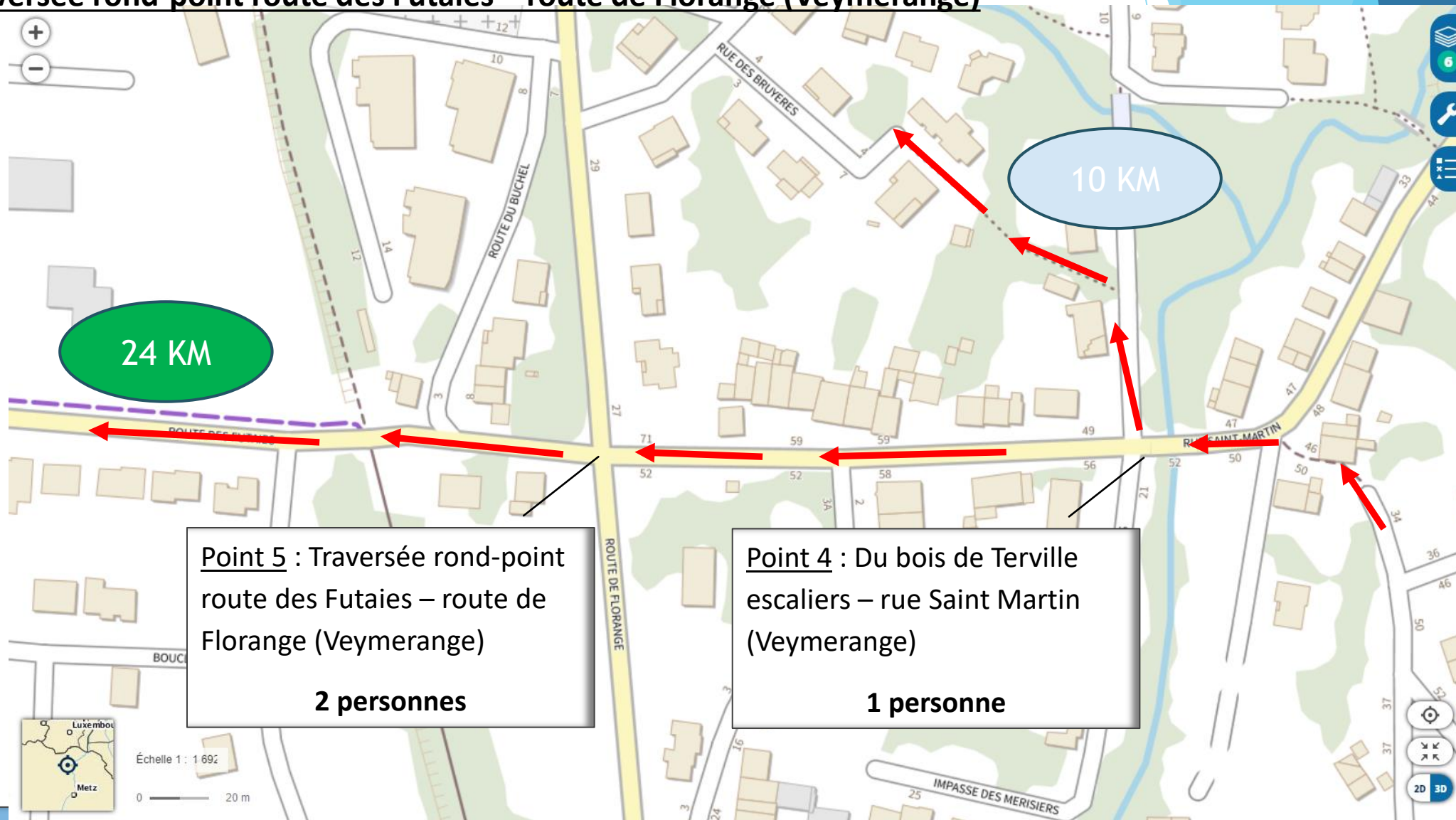


**Point1 : Départ
Terville LE 111 /
route de Verdun
2 personnes**

**Point1bis : Départ
Terville LE 111 /
route de Verdun /
rue des Ecoles
1 personne**

Point 4 : Bois de Terville escaliers – rue Saint Martin (Veymerange)

Point 5 : Traversée rond-point route des Futaies – route de Florange (Veymerange)

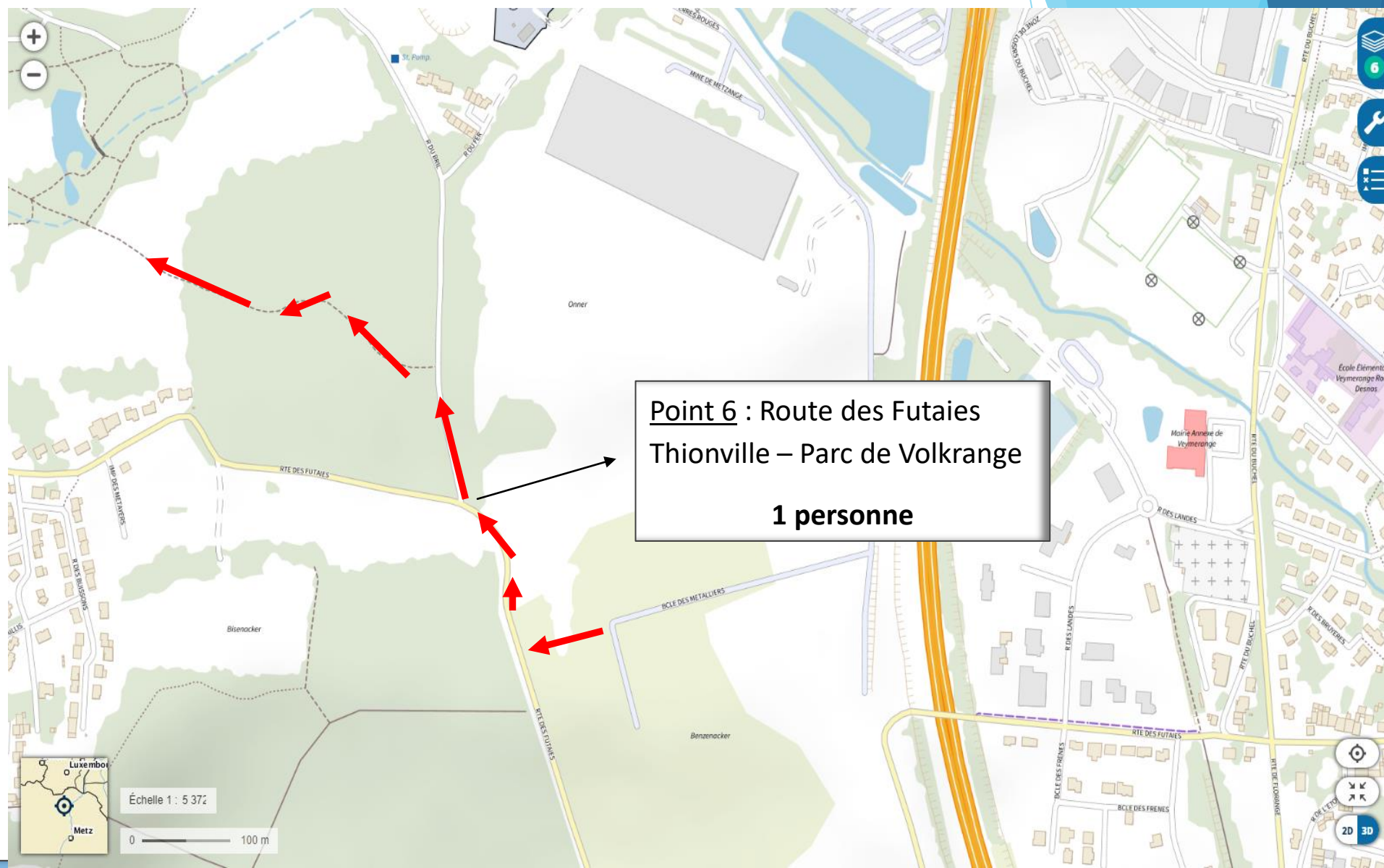


Point 5 : Traversée rond-point
route des Futaies – route de
Florange (Veymerange)
2 personnes

Point 4 : Du bois de Terville
escaliers – rue Saint Martin
(Veymerange)
1 personne

Point 6 : route des Futaies Thionville – Parc de Volkrange

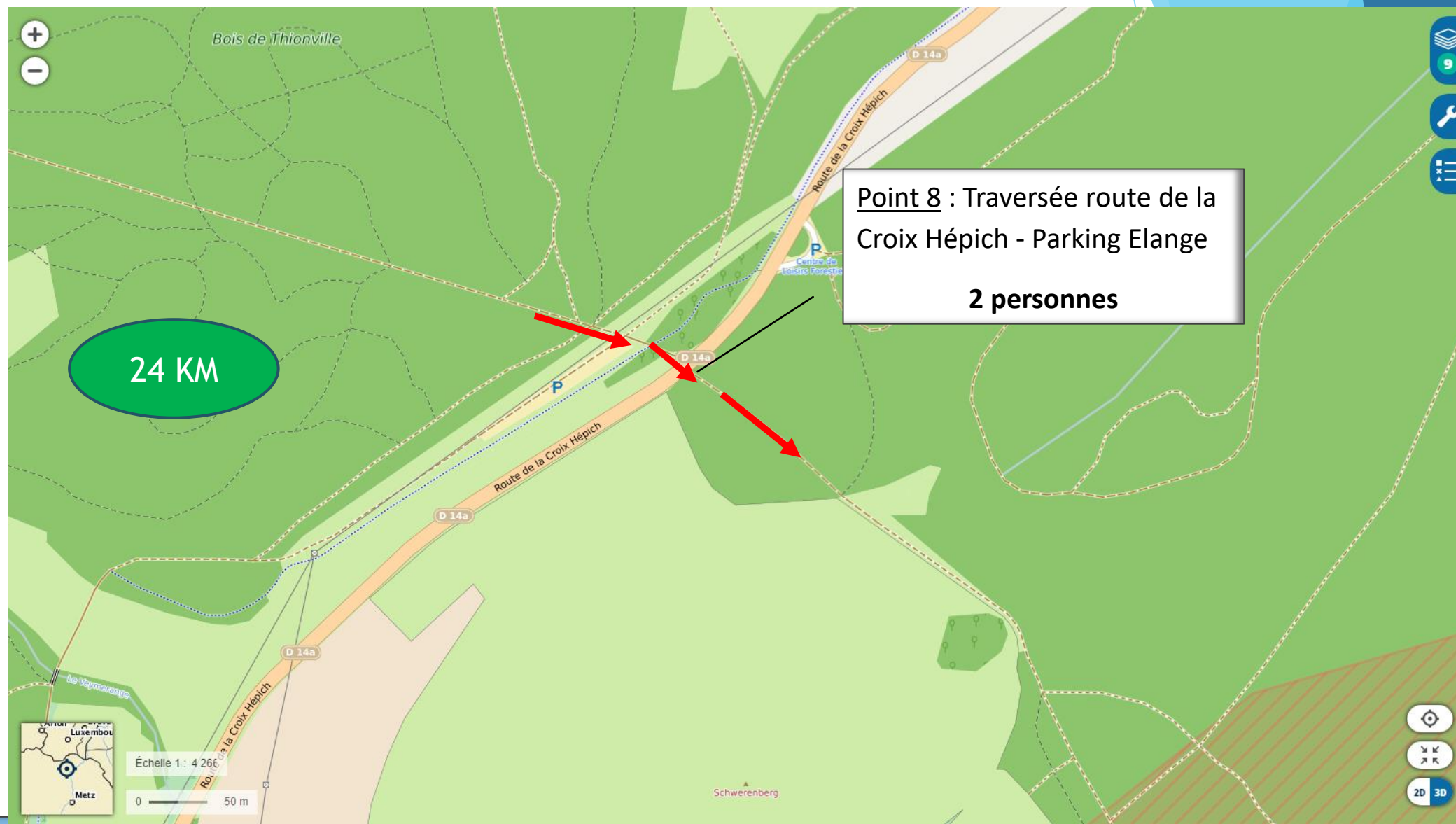
24 KM



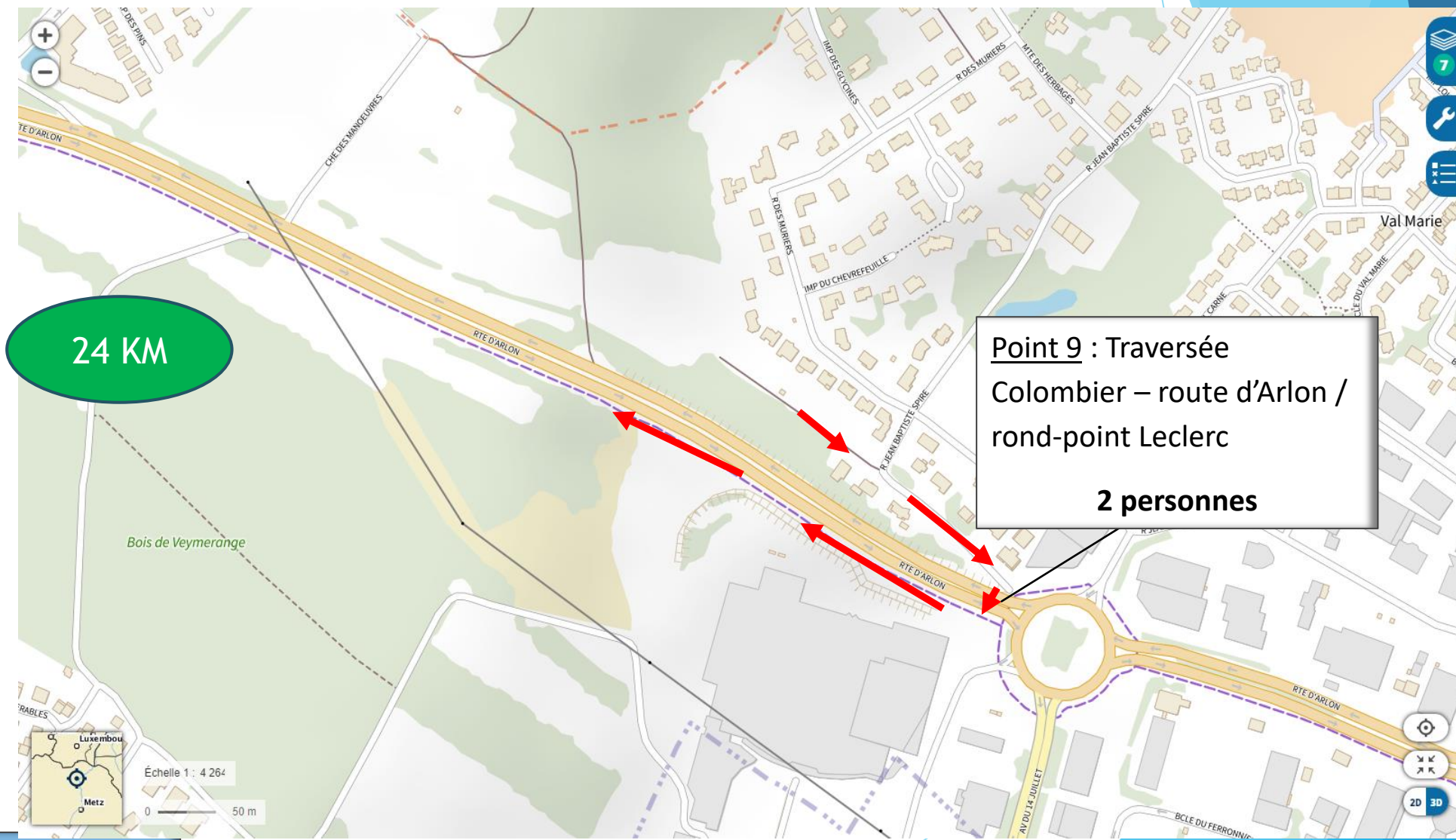
Point 7 : Traversée Route de Volkrange (Volkrange)



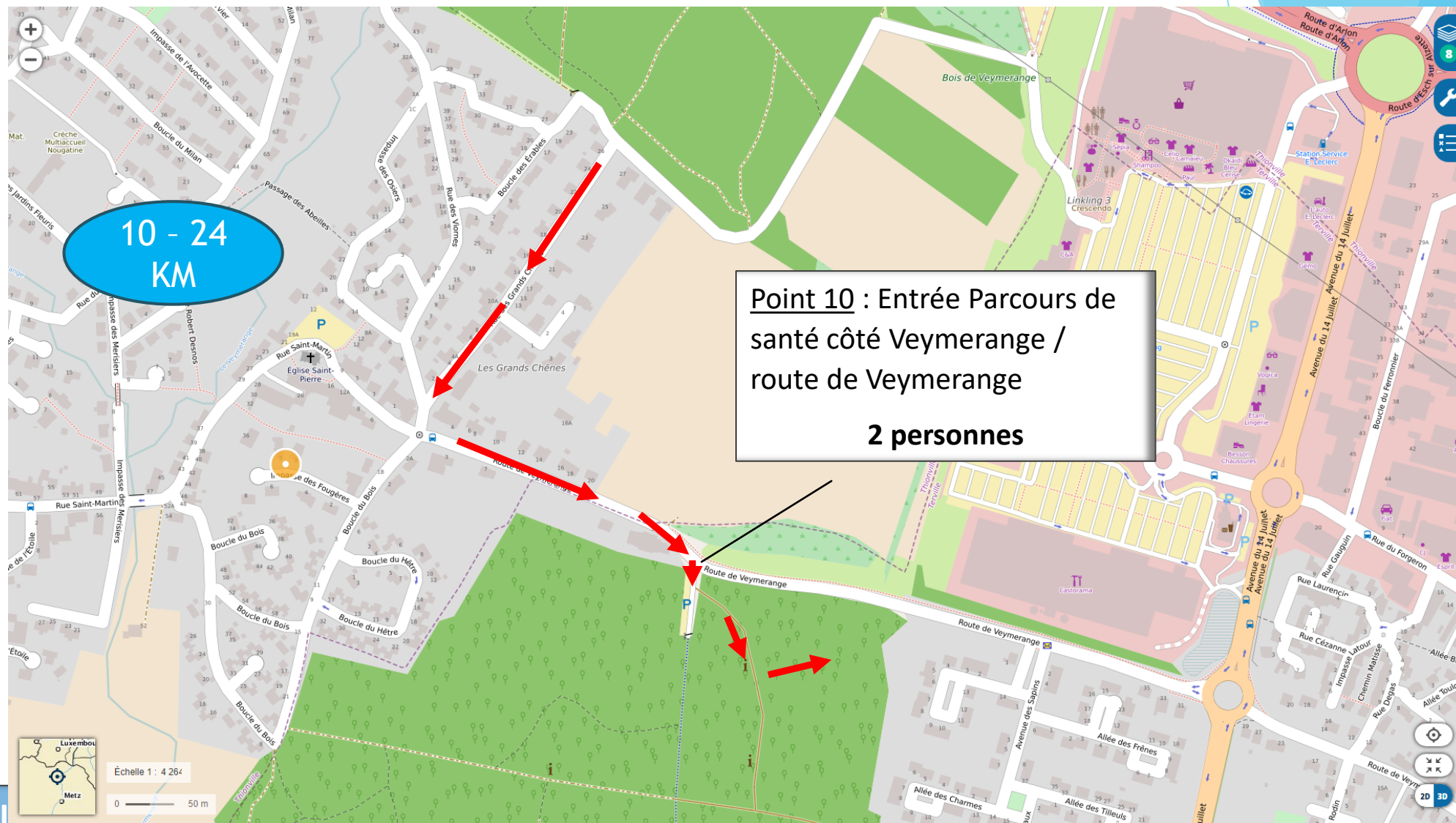
Point 8 : Traversée route de la Croix Hépich - Parking Elange



Point 9 : Traversée Colombier – route d’Arlon / rond-point Leclerc

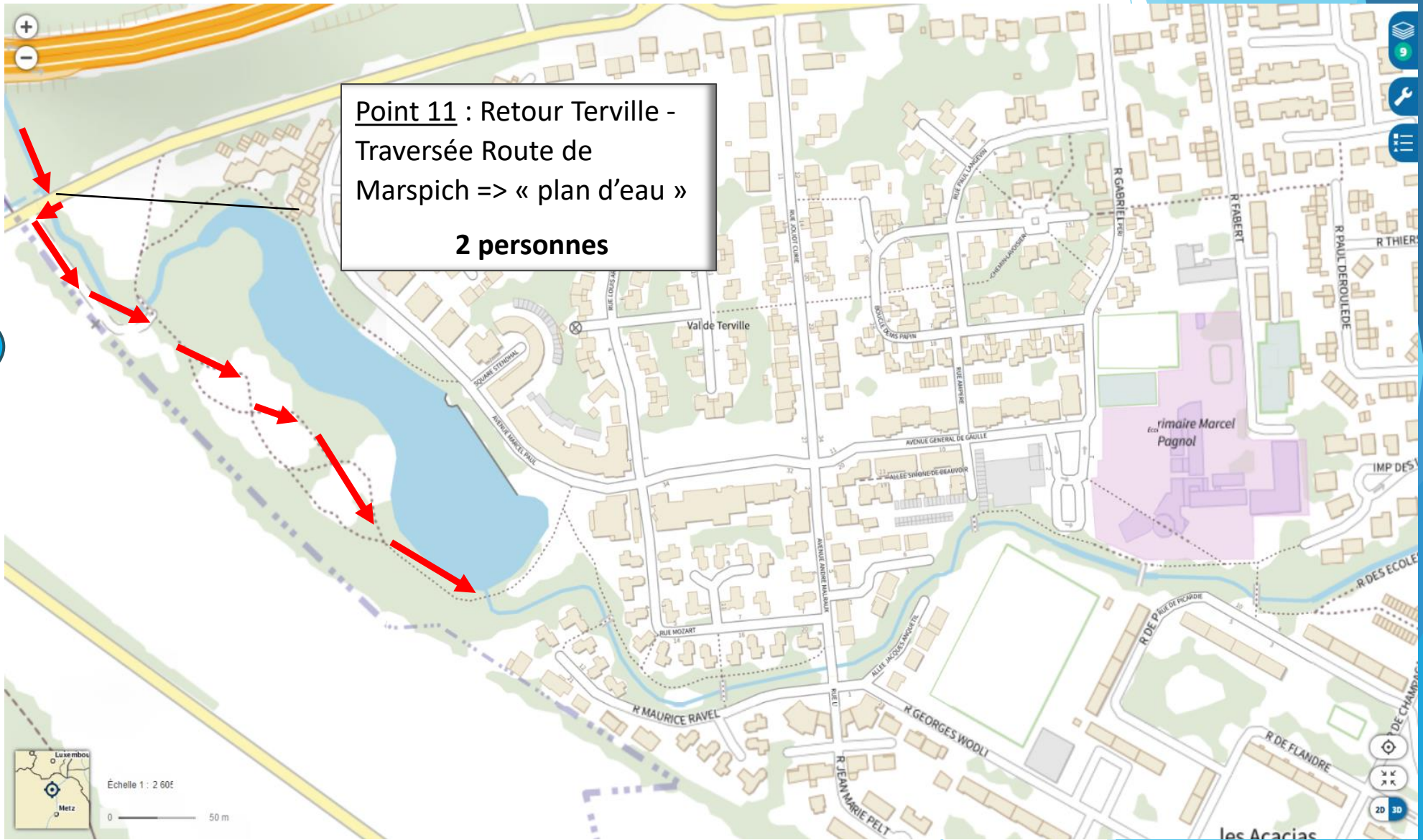


Point 10 : Sortie Parcours de santé côté Veymerange / route de Veymerange



Point 11 : Retour Terville - Traversée Route de Marspich => « plan d'eau »

10 - 24
KM



Point 12 : ARRIVEE TERVILLE – Traversée route de Verdun (Le 111)

10 - 24
KM

